



Musée à Ciel Ouvert

Sainte-Mère-Église / Utah Beach



Partagez l'Histoire et la Mémoire
en toute Liberté



Le musée à ciel ouvert...

...est un **circuit** qui va vous faire partager **l'histoire du débarquement** et des moments marquants de la libération, **d'une manière unique et innovante.**

A votre rythme, vous êtes libre, laissez-vous guider par le GPS. Selon vos envies, à tout moment vous pouvez chercher **plus d'informations**, avec la touche « Plus », et d'autres encore avec la touche « Découvrir ». Un problème de manipulation, la touche « Aide » vous permettra de le résoudre. Utiliser la carte pour découvrir l'étendue de notre territoire et de **ses richesses architecturales et naturelles.**

L'utilisation d'un visio-guide sera pour vous la meilleure des façons de comprendre ces événements. Un outil simple d'utilisation pour remonter le temps jusqu'à la nuit du 5 au 6 juin 1944 et **partager cet événement de l'Histoire en toute liberté.**

Des commentaires écrits par **G. Perrault**, seront illustrés de nombreuses **images et vidéos d'archives.**

Des **témoignages** de civils normands ajouteront à l'émotion des lieux.

Adapté aux déficients auditifs

Venez à l'Office du Tourisme Communautaire
à Sainte-Mère-Eglise,

pour vous munir d'un visio-guide !

6, rue Eisenhower

50480 SAINTE-MERE-EGLISE

02.33.21.00.33

E-mail : ot@ccsme.fr




Site : www.sainte-mere-eglise.info

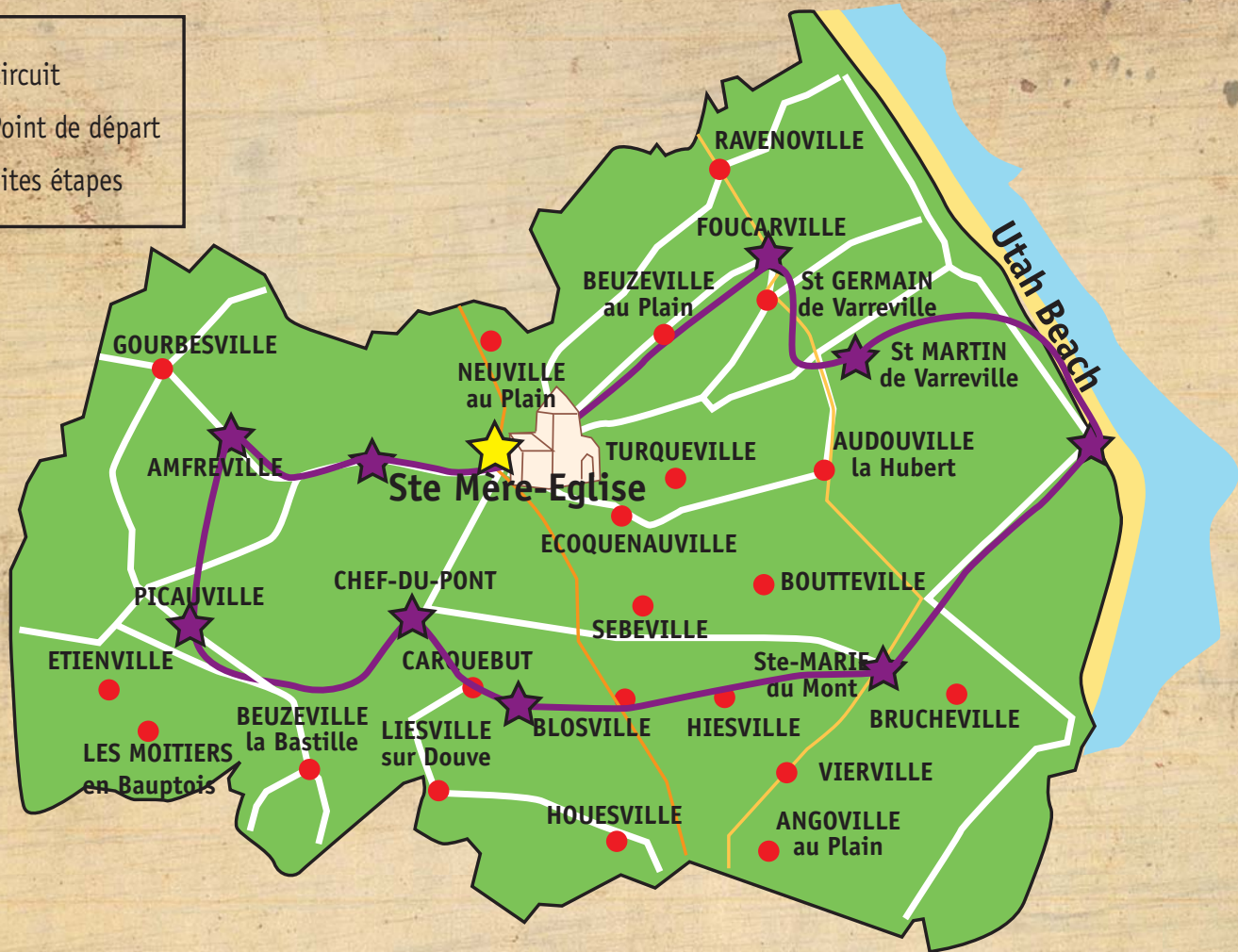
*Un outil unique
pour comprendre l'Histoire*



Parcours du Musée à Ciel Ouvert Sainte-Mère-Église / Utah Beach

Légende :

-  Circuit
-  Point de départ
-  Sites étapes



Utiliser le visio-guide

Le visio-guide va vous aider à comprendre les grandes étapes de la libération de la Normandie. Différentes rubriques existent :

Carte :

Facile de se repérer
Facile d'utilisation

Découvrir :

Grâce à des images, des commentaires et des témoignages, cette rubrique va vous permettre de mieux rentrer dans l'histoire

Aide :

En cas de difficultés,
cliquez sur cette icône, des conseils vous seront donnés

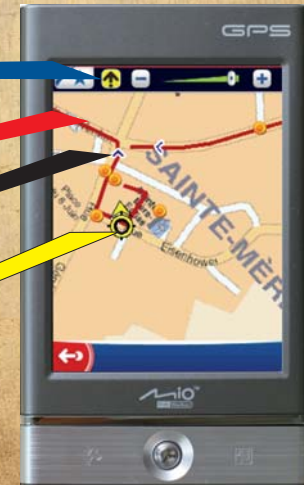
Orientation de la carte :

sens de la marche ou orienté Nord

En rouge : l'itinéraire

Les chevrons vous indiquent le sens du parcours

Votre position sur l'itinéraire



Bandeau du titre

En appuyant sr cette touche, vous pourrez agrandir la photo et la voir dans son ensemble

Touche menu, pour revenir au menu et accéder aux autres rubriques plus rapidement.

Grâce à cette touche, vous pouvez défiler les textes vers le bas ou vers le haut.

Cette touche vous permettra de revenir à la page précédente.

Fonction pour personnes à déficience auditive.

Transcription écrite des textes oraux



La touche «SUIVANT», pour accéder à plus de photos, des diaporamas, des vidéos, des témoignages.

A vous de choisir se lon votre envie.

Contexte historique

DE 1940 à 1944:

La France est envahie et occupée depuis 1940. L'Europe entière subissant le joug nazi, les Alliés devaient pour libérer le continent, ouvrir un nouveau front à l'Ouest. Ils le feront par air et par mer.

Suite à l'échec du débarquement de Dieppe, le 19 août 1942, les Alliés comprirent qu'il n'était pas souhaitable d'attaquer directement un port pour envahir un pays. Les ports et les plages françaises fortifiés par l'armée allemande devenaient quasi-imprenables par un assaut venant de la mer: le mur de l'Atlantique s'étendait de la Norvège aux confins des Pyrénées. Deux choix s'offraient alors à eux : le Pas-de-Calais et la Normandie. Disposant des meilleures plages et d'un accès plus rapide vers l'Allemagne, le Pas-de-Calais était considéré comme un choix trop évident et surtout trop bien défendu, c'est pourquoi, les plages de Normandie furent choisies.

Le jour -J, initialement fixé au 1er mai 1944, est repoussé au 1er juin 1944, puis au 5 juin 1944, ce délai permettant de bénéficier d'un mois supplémentaire de production de barges de débarquement et de conditions optimales. Finalement, le débarquement sera reporté, en raison de mauvaises conditions météorologiques. En cette soirée du 5 juin, le Général Eisenhower déclare : « Let's Go ». Ce sera pour cette nuit. L'Histoire est en marche. Vous êtes maintenant sur les lieux de leur histoire.

CHRONOLOGIE

- 30 janvier 1933 : Adolf Hitler devient chancelier d'Allemagne.
- 1^{er} septembre 1939 : début de la guerre avec l'invasion de la Pologne.
- 10 mai 1940 : arrivée des troupes allemandes en France, par Sedan, dans les Ardennes.
- **18 juin 1940 : arrivée des troupes allemandes à Sainte-Mère-Eglise.**
- 1941 : construction des premiers Blockhaus, sur les plages normandes.
- **Nuit du 5 juin au 6 juin 1944** : arrivée des parachutistes américains sur Sainte-Mère-Eglise, puis des planeurs.
- **6 juin 1944** : arrivée des forces maritimes américaines et débarquement des troupes américaines avec des tanks, sur UTAH Beach.
- 6 juin 1944 : libération de Sainte-Mère-Eglise, premier village d'Europe libéré.
- 25-août 1944 : libération de la Paris.
- **8 mai 1945 : Capitulation de l'Allemagne, fin du conflit en Europe.**
- 2 septembre 1945 : fin de la Seconde Guerre Mondiale dans le monde.





Point 1 : Monument signal

Vous voici donc au point de départ du **Musée à Ciel Ouvert** que vous propose la communauté de communes de Sainte-Mère-Eglise. Ce circuit va vous conduire sur les sites où s'est déroulé le débarquement dans le Cotentin.

Nous sommes dans la nuit du **5 au 6 Juin 1944** et c'est ici que tout commence !



Point 2 : Place de Sainte-Mère-Église



Durant cette fameuse nuit, des parachutistes de la division Airborne sont lâchés sur Sainte-Mère-Eglise. L'un d'eux restera célèbre, John Steele, qui voit son parachute se coincer sur le clocher de l'Église. Les troupes américaines convergent sur la bourgade et s'en emparent.

Le lendemain et les jours suivants, Sainte-Mère-Eglise sera le verrou protégeant la plage d'Utah. Au prix de combats acharnés et de pertes sévères, les hommes de la 82^{ème} accompliront la mission confiée par le Général Eisenhower.

Point 3 : la Fière

Le pont de la Fière est un endroit stratégique contrôlée par les allemands. En effet, ce pont et celui de la commune de Chef-du-Pont sont les deux seuls points d'accès important pour couper le Cotentin en deux, puis pour prendre Cherbourg, seul port en eau profonde, permettant ainsi le ravitaillement des armées. Dans la nuit du 5 au 6 juin 1944 les Américains envoient des troupes avec l'ordre de prendre le pont et de le tenir coûte que coûte. Ce qu'ils firent malgré les pertes et les assauts allemands.



Point 4 : Amfreville, Monument du 507^{ème}

Ce petit village fut le théâtre de nombreuses actions militaires : les parachutages dans le marais, les positions défensives allemandes face à la Fière, dans le hameau de Cauquigny. Car Amfreville se situe face à cette ancienne motte féodale, depuis toujours, hautement stratégique. Ici, un témoignage vous plongera au cœur même de la mémoire.



Point 5 : Picauville, monument USAFF



Ici même à Picauville, le corps d'armée de la 9^{ème} Air-Force a marqué de son empreinte ce village. Par le nombre de planeurs et de C-47 qui se sont écrasés dans les prairies, et par la démonstration de la puissance militaire américaine, avec la construction d'un aérodrome. Sur ce territoire, ce furent en tout, 3 aérodromes qui furent construits, avec ceux de Brucheville et celui de La Londe, à Sainte-Mère-Eglise. Le témoignage que vous allez entendre vous montrera l'étendue de cette prouesse technique.

Point 6 : Chef-du-Pont, monument 508^{ème}

Après avoir été largué loin de leur objectif, la 82^{ème} Airborne tente plusieurs fois de prendre ce pont. Les avions C47 américains larguent des munitions et des armes. 150 hommes arrivent en renfort et permettent la prise de ce point stratégique. À partir de là, le Cotentin peut être coupé en deux et la prise du port de Cherbourg n'est plus qu'une question de jours. Aussi important que le pont de la Fièvre, Chef du Pont est un autre symbole de courage et de réussite.




Point 7 : Blosville / Carquebut : Les Forges

Le carrefour des Forges était le point de ralliement d'une partie des troupes aéroportées et des troupes d'infanteries venant de la mer. Mais ce fut aussi le lieu d'un des 3 cimetières qui accueillirent les corps de ces hommes venus de l'autre côté de l'Atlantique (plus de 15 000) et firent le don de leur jeunesse pour que la liberté et la démocratie reviennent en Europe. Les 2 autres cimetières furent installés sur la commune de Sainte-Mère-Eglise.

En 1948, la France céda à perpétuité un peu de sa terre aux enfants de l'Amérique morts sur son sol, certains des corps furent rapatriés, les autres reposent toujours au cimetière de Colleville sur Mer.

Site non accessible en 2009.

*Accessible
prochainement*



Point 8 : Sainte-Marie du Mont



Le 6 juin 1944, les paras de la 101^{ème} Airborne, les « Aigles Hurlants », avaient pour objectif l'attaque des batteries côtières allemandes: leur neutralisation ainsi que leur destruction; s'ils échouaient, le risque encouru pouvait conduire à l'échec du débarquement « américain » sur Utah Beach. Au terme de combats sanglants, les troupes américaines accomplirent leur mission. Ce village a été le point de rencontre des parachutistes de la 101^{ème} et des troupes arrivées par la mer. Cette commune est le reflet de ce qu'est : « une mission accomplie ».

Point 9 : Utah Beach



C'est ici à **Utah Beach**, que la bataille du débarquement fut gagnée. Au matin du 6 juin, l'effet de **surprise** joue en faveur des américains la **marée** était basse, les **bombardements aériens et maritimes** furent précis et destructeurs. La Flotte devait arriver face à Saint Martin de Varreville, mais l'explosion d'un navire sur une mine et les violents courants marins bouleversent le plan. Ce sera 1800m plus au sud, face au point d'appui Wn 5 que **l'Histoire s'écrira**.


Utah Beach c'est l'histoire d'une **réussite totale**.

Point 10 : Saint-Martin-de-Varreville

Saint Martin de Varreville, l'autre partie du secteur Utah-Beach, a vu le **1^{er} Août 1944**, le retour sur la terre de France des Hommes de la 2^{ème} division blindée, la fameuse **division Leclerc, du nom de son illustre Commandant**. C'était, après des années de résistance et de combat, l'heure des retrouvailles, et le temps d'accomplir le serment de Koufra. « Ne déposer les armes qu'une fois le drapeau tricolore flottant sur la cathédrale de Strasbourg ». La division libéra Paris et terminera sa chevauchée victorieuse à Bertchesgaden, au nid d'aigle de Hitler, lieu symbolique du Nazisme. Par le sens du courage et de l'honneur de ces hommes, la France pouvait retrouver sa dignité.



Point 11 : Foucarville



Voici donc la dernière étape de la visite de notre Musée à Ciel Ouvert.

Vous êtes maintenant à l'endroit même où fut construit un gigantesque camp de prisonniers allemands. Afin de vous rendre compte de ce que furent là encore, la démonstration de l'organisation et la puissance matérielle de l'armée américaine, nous vous invitons à écouter les explications qui vous seront données tout en parcourant les images de ce camp de prisonniers.

Prochainement...
Prochainement...
Prochainement...

**EN 2010
PLUS DE VIDÉOS,
DE DIAPORAMAS,
DE TÉMOIGNAGES...**

Remerciements :

Mesdames Auvray, Duchemin. Flais, Lanchon.

Messieurs Perrault, Josse, Lecœur, Renaud, Bocage, Cauvin, Couppey, Noël.

Partenaires :

Textes : Gilles Perrault

Crédit photos : Musée Airborne, Musée du débarquement Utah Beach, Mémorial de Caen, ARCHIVES DE GUERRES - Coudeville sur Mer, Mémorial Leclerc-musée Jean Moulin-Paris

Crédit vidéo : Mémorial de Caen.

Montage vidéo : HBN Média Caen.

Département des archives sonores : Archives Départementales de la Manche.

Partenaires financiers : Conseil Général de La Manche, Conseil Régional de Basse-Normandie, Parc Régional des Marais du Cotentin, Feder (programme européen).

Traductions des textes en anglais sur document papier : Office du Tourisme Communautaire à Sainte-Mère-Eglise

Prestataire technique :

Société Caminéo/ Ramonville Saint Agne (Département 31)

Recherches historiques / Mise en forme des contenus / Bibliographie :

Communauté de Communes de Sainte-Mère-Eglise



